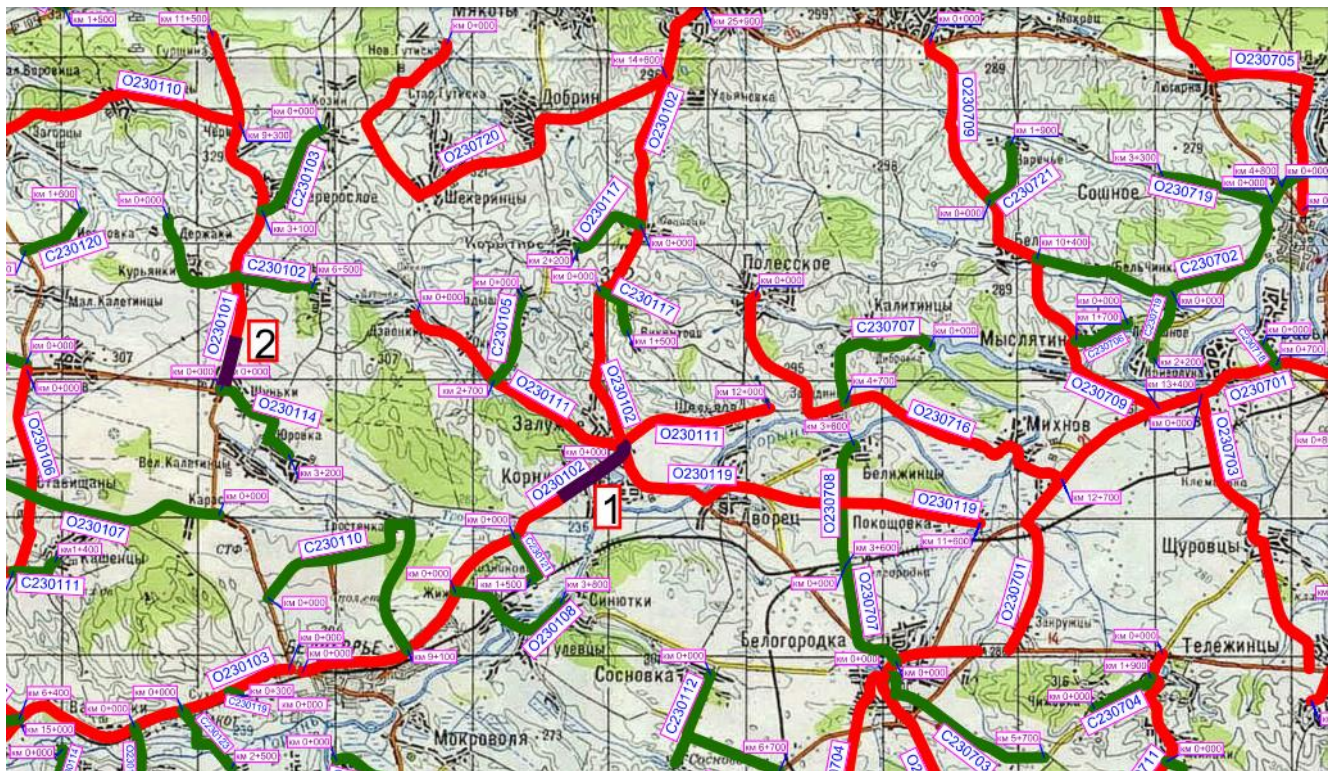


**Карта – схема об'єктів поточного середнього ремонту
автомобільних доріг загального користування місцевого значення
на території Білогірського району Хмельницької області у 2018 році**

Номер об'єкту на карті – схемі	Найменування об'єкту	Дороги, кілометрів
1	О 230102 Білогір'я - Плузжне км 8+600-км11+900	3,3
2	О 230101 Шуньки – Гурщина ч/з Переросле км 0+000-км1+600	1,6



Умовні позначення




- Обласні дороги
- Районні дороги
- Ділянки ремонту

ОБГРУНТУВАННЯ

включення до Переліку об'єктів будівництва, реконструкції, капітального та поточного середнього ремонтів *автомобільних доріг загального користування місцевого значення* у Хмельницькій області.

Найменування об'єкту, що пропонується до реалізації	Автомобільна дорога обласного значення О 230102 Білогір'я – Плужне км8+600 – км11+900
Район/райони розташування	Білогірський
Вид робіт (будівництво, реконструкція, капітальний, поточний середній ремонт)	Поточний середній ремонт
Опис об'єкту (інформаційна довідка),	Загальна протяжність – 21,1 км, у тому числі 3,7 км - асфальтобетон, 6,9 км - чорне шосе, 7,6 км - біле шосе, 0,9 - бруківка, 2,0 км - ґрунт. Технічна категорія – III.
Протяжність введення в експлуатацію, км (для автомобільної дороги), пог. метрів (для мосту)	3,3 км
Перелік схем та фото, що додаються	Фото та схема автомобільної дороги обласного значення О 230102 Білогір'я – Плужне км8+600 – км11+900, додається.
Доцільність проведення робіт	Автомобільна дорога Білогір'я – Плужне Білогірського р-ну є дорогою обласного значення. По дорозі Білогір'я – Плужне проходять маршрутні автобуси Білогір'я – Коритне і Хмельницький – Коритне, здійснюється підвіз учнів старших класів до школи в с. Залужжя із сіл Вікнинської, Коритненської, Залузької сільських рад Білогірського р-ну та с. Двірець Ізяславського р-ну. На даний час в с. Залужжя Білогірського р-ну здійснюється будівництво нової загальноосвітньої школи, введення в експлуатацію якої заплановане на кінець 2018 року – початок 2019 року. Останній капітальний ремонт дороги Білогір'я – Плужне, яка з'єднує Білогірський та Ізяславський р-ни проводився в 1986 році. З того часу ремонтні роботи даної дороги не проводились, а тільки експлуатаційне утримання. Ступінь руйнації дорожнього покриття 86%, узбіччя зруйновані.
Обсяг фінансування, тис. гривень	8 591,2
Інформація про проведення тендерних процедур та укладених контрактах	ПП "СТРОЙ-СЕРВІС-999"
Примітки	

**Фотоматеріали по об'єкту
О 230102 Білогір'я - Плушне км8+600-км11+900
ДО ПРОВЕДЕННЯ РЕМОНТУ**



ОБГРУНТУВАННЯ

включення до Переліку об'єктів будівництва, реконструкції, капітального та поточного середнього ремонтів *автомобільних доріг загального користування місцевого значення* у Хмельницькій області.

Найменування об'єкту, що пропонується до реалізації	Автомобільна дорога обласного значення О 230101 Шуньки – Гурщина ч/з Переросле км 0+000 – км 1+600
Район/райони розташування	Білогірський
Вид робіт (будівництво, реконструкція, капітальний, поточний середній ремонт)	Поточний середній ремонт
Опис об'єкту (інформаційна довідка),	Загальна протяжність – 11,5 км, у тому числі 5,2 км - чорне шосе, 5,3 км - чорне шосе, 1,0 км - бруківка. Технічна категорія – III.
Протяжність введення в експлуатацію, км (для автомобільної дороги), пог. метрів (для мосту)	1,6 км
Перелік схем та фото, що додаються	Фото та схема автомобільної дороги обласного значення О 230101 Шуньки – Гурщина ч/з Переросле км 0+000 – км 1+600, додається.
Доцільність проведення робіт	Автомобільна дорога Шуньки – Гурщина Білогірського району ч/з Переросле є дорогою обласного значення. По дорозі Шуньки – Гурщина ч/з Переросле проходять маршрутні автобуси Білогір'я – Йосипівці, Білогір'я – Кур'янки і Хмельницький – Кур'янки, здійснюється підвіз учнів з с. Шуньки до шкіл в с. Шимківці і с.Юрівка. Останній капітальний ремонт дороги Шуньки – Гурщина ч/з Переросле проводився у 1987 році. З того часу ремонтні роботи даної дороги не проводились, а тільки експлуатаційне утримання. Стан дороги є критичним і найгіршим серед доріг в Білогірському районі. Зношеність дороги Шуньки – Гурщина ч/з Переросле – 92%, узбіччя зруйновані.
Обсяг фінансування, тис. гривень	4 165,3
Інформація про проведення тендерних процедур та укладених контрактах	ПП "СТРОЙ-СЕРВІС-999"
Примітки	

**Фотоматеріали по об'єкту
О 230101 Шуньки-Гурщина ч/з Переросле км0+000-км1+600
ДО ПРОВЕДЕННЯ РЕМОНТУ**

