



Хмельницька обласна державна адміністрація



Засідання робочої групи з розробки Стратегії розвитку Хмельницької області на 2021-2027 роки

02 липня 2019 року
м.Хмельницький



Хмельницька обласна державна адміністрація



Соціально-економічний аналіз Хмельницької області



Загальна характеристика області



✓ Загальна площа 20,6 тис. кв. км
(3,4% від площі України)

✓ Населення 1264,7 тис. осіб
(3% від населення України)

✓ Щільність населення 62 особи на 1 кв км

Адміністративно-територіальний устрій



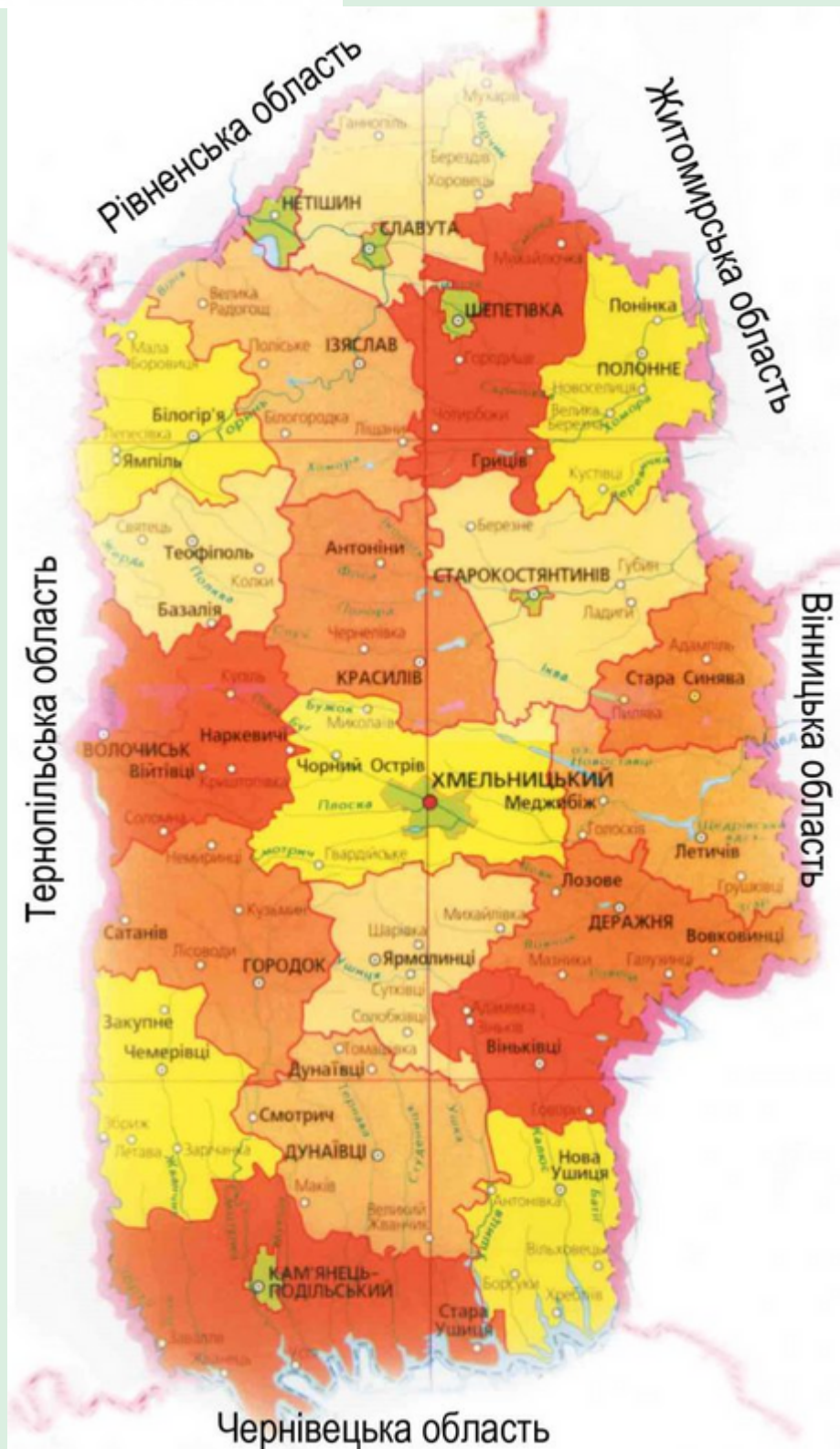
20 районів

6 міст обласного значення

7 міст районного значення

24 селища міського типу

1414 сільських населених пунктів





Природно-заповідний фонд області



522 об'єкта загальною площею 328,5 тис. га

Загальнодержавного
значення -
42 об'єкта

Місцевого значення -
480 об'єктів



- 2 національні природні парки «Подільські Товтри» та «Мале Полісся»;
- 1 регіональний ландшафтний парк «Мальованка»;
- 25 заказників державного та 133 заказники місцевого значення;
- 297 пам'яток природи;
- 2 ботанічних сади;
- 1 зоологічний парк;
- 5 дендрологічних парків;
- 36 парків-пам'яток садово-паркового мистецтва;
- 20 заповідних урочищ.





Типологія регіону



- високоіндустріалізовані та високоурбанізовані регіони з рівнем розвитку вище середнього



- малі, дещо урбанізовані, агропромислові регіони з низьким рівнем розвитку




- високоурбанізовані, орієнтовані на послуги регіони з середнім рівнем розвитку



- регіони з повільним рівнем розвитку



Населення та демографія



Міське населення
скоротилося на 0,9%

Сільське населення
скоротилося на 21,4%

Зменшення чисельності населення відбувається за як рахунок природного так і міграційного скорочення


**Демографічне навантаження становить 672 особи
на 1000 осіб постійного населення**



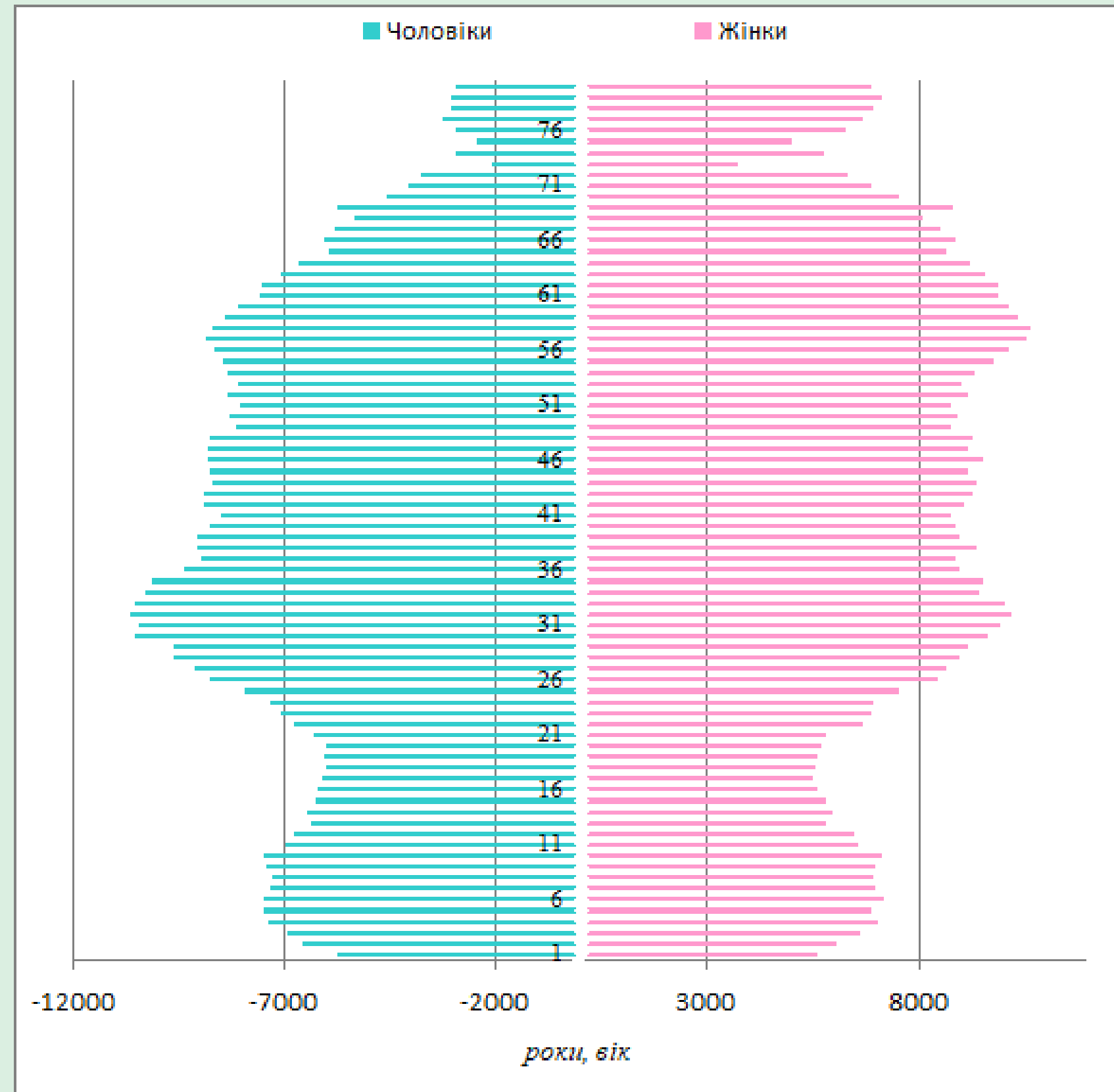

Розподіл населення за статтю і віком



Середня очікувана тривалість життя чоловіків 67 років

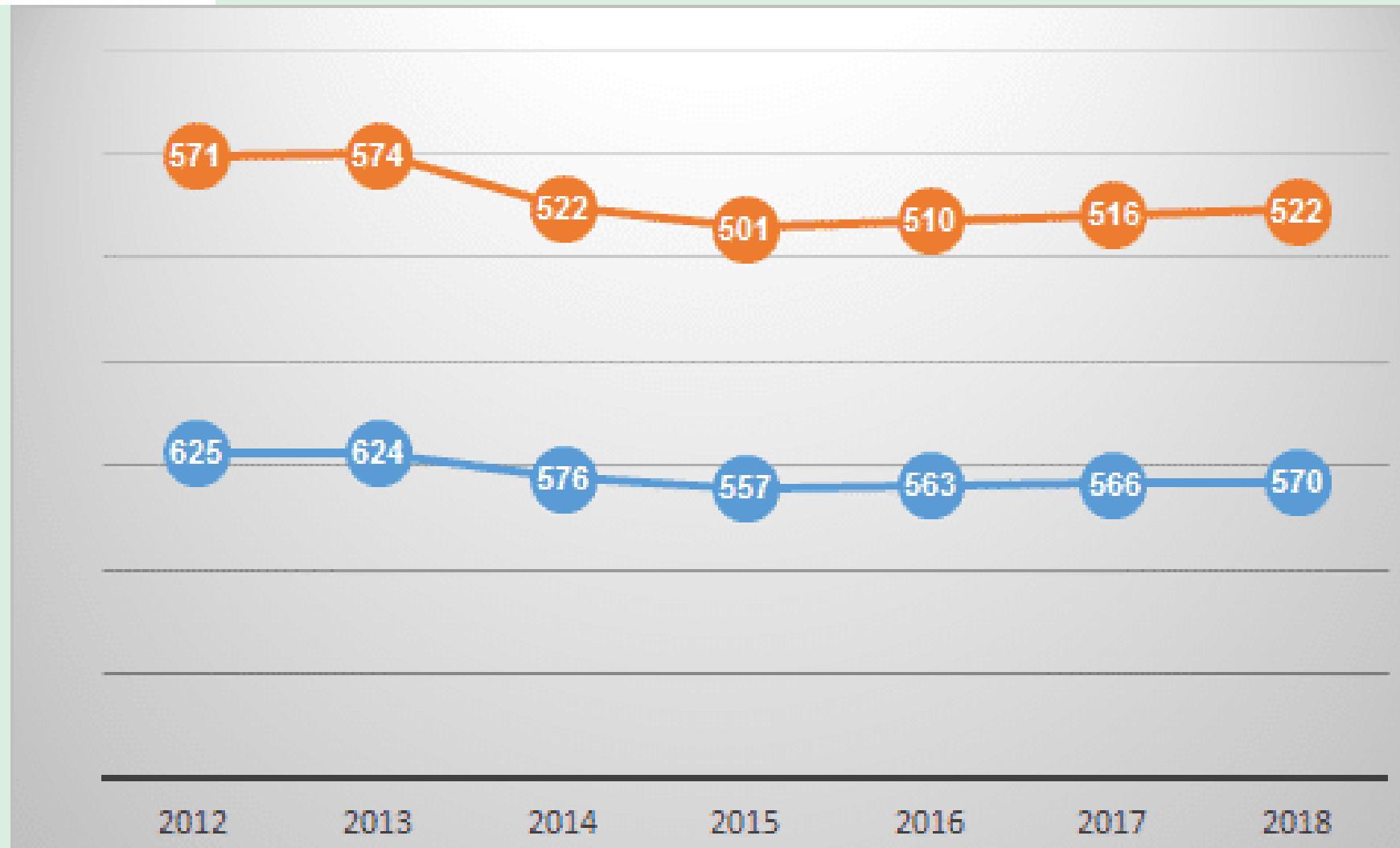


Середня очікувана тривалість життя жінок 77 років





Трудові ресурси



Економічно активне населення зменшилося на 8,8%

Зайняте населення зменшилося на 9%

Рівень безробіття населення за методологією МОП зменшився з 10,2% у 2015 році до 8,8% у 2018 році



Зайнятість населення

Рівень зайнятості населення у віці 15-70 років зріс з 52,6% у 2015 році до 55,9% у 2018 році







Транспортна інфраструктура



Довжина залізниць –
738 км

Понад 50 залізничних
станцій



Мережа автомобільних
доріг державного
значення - 2101,0 км

Мережа автомобільних
доріг місцевого
значення - 5087,8 км







Енергетичний потенціал




Хмельницька АЕС



Дністровські ГЕС та ГАЕС



32 малих ГЕС



24 СЕС



Середній обсяг виробленої електроенергії області становить 13618 млн кВт/год на рік

Структура споживання електроенергії

42%
непромисловими
організаціями

41%
населенням

14%
промисловими
підприємствами

3%
підприємствами
сільського та
лісового
господарства



Туристичний потенціал



Різноманітність природно-заповідного фонду, цінність джерел мінеральних вод, багаточисельність пам'яток природи, історії та культури

- мальовнича природа – Дністер, Товтри, ліси та озера півночі області;
- мінеральні води – типу Нафтуса, Миргородська, радонова;
- пам'ятки історії та архітектури – Кам'янець-Подільський, Меджибіж, Самчики;
- мережа санаторіїв, де можна оздоровитись та полікуватись.

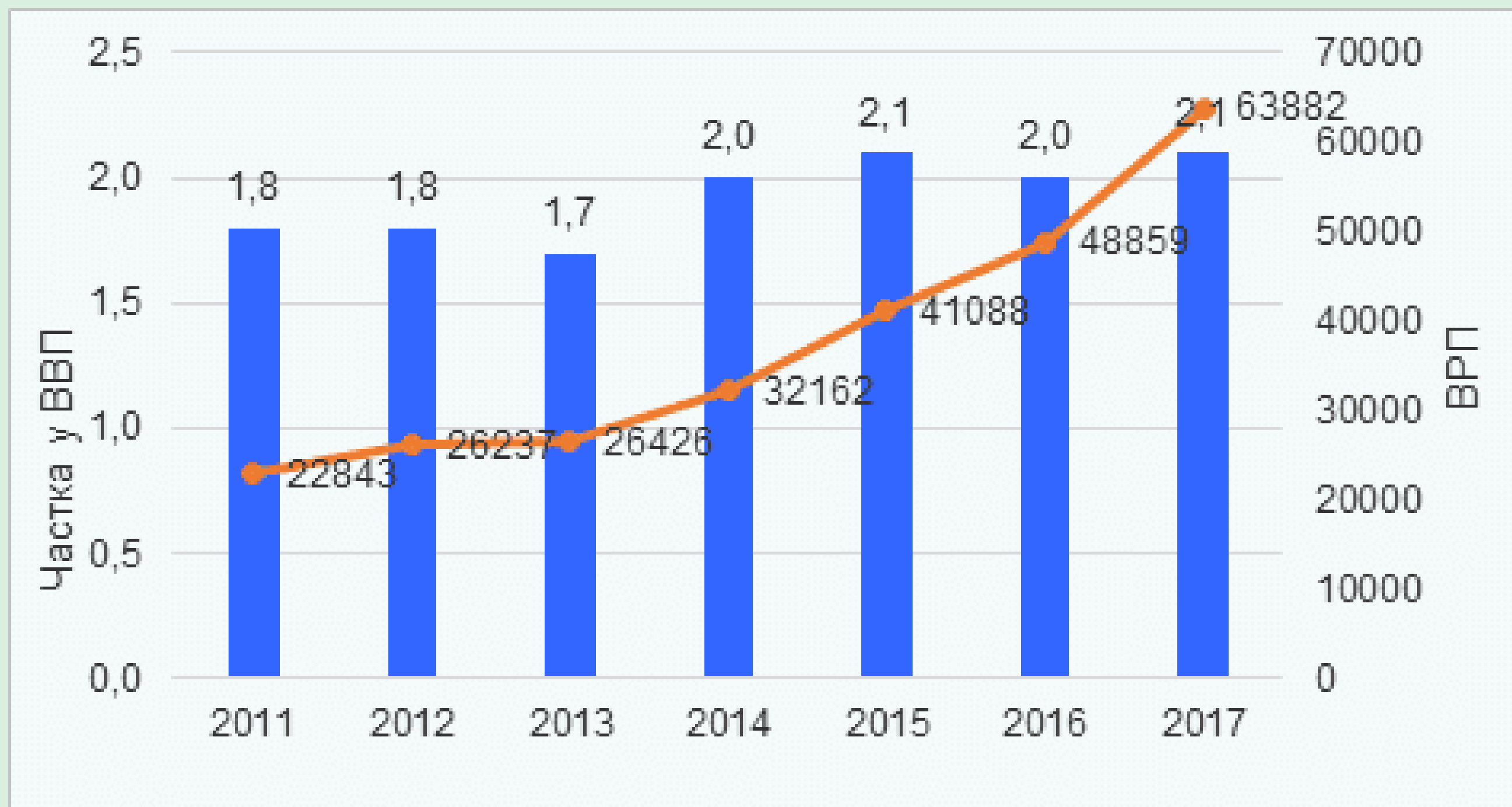




Економічний потенціал



Темп зростання валового регіонального продукту - 106,4%
друге місце по Україні

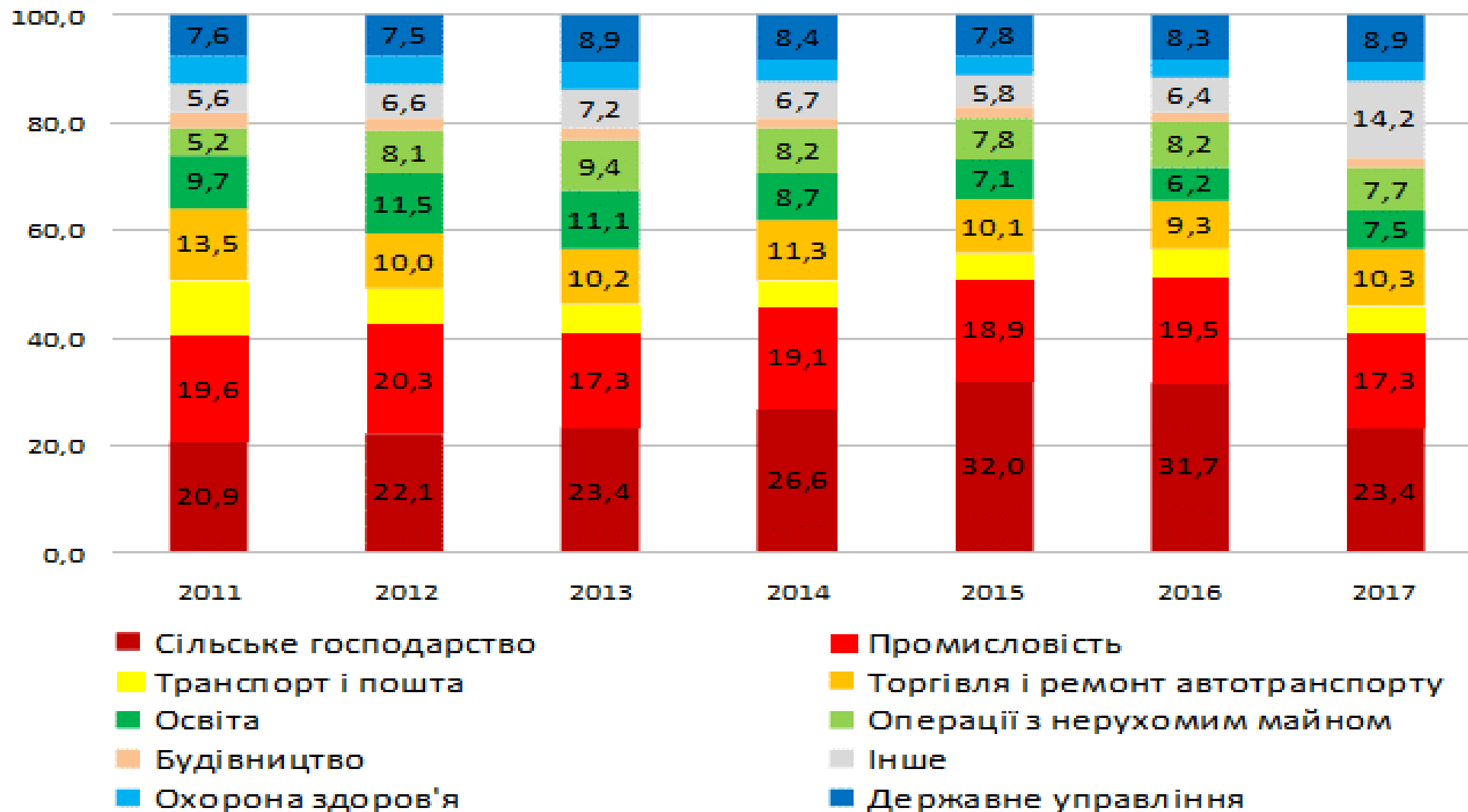




Структура валової доданої вартості області

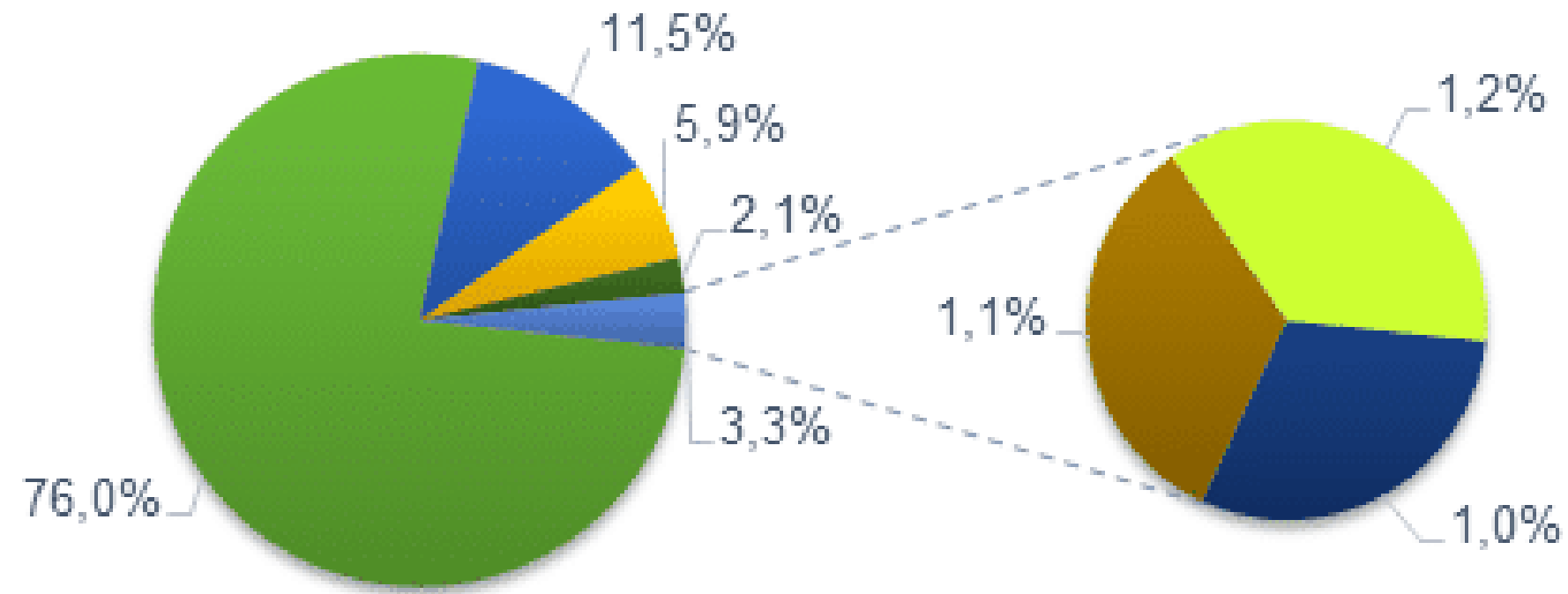


Найбільша частка належить галузь сільського господарства - 23,4%





Земельний фонд



- Сільськогосподарські угіддя
- Ліси та інші лісовкриті площі
- Забудовані землі
- Води (території, що покриті поверхневими водами)
- Відкриті землі без рослинного покриву або з незначним рослинним покривом
- Інші землі
- Відкриті заболочені землі

За рахунок власного виробництва повністю забезпечується внутрішня потреба населення області основними продуктами харчування






Сільське господарство



Рослинництво - 76,2%

Тваринництво - 23,8%



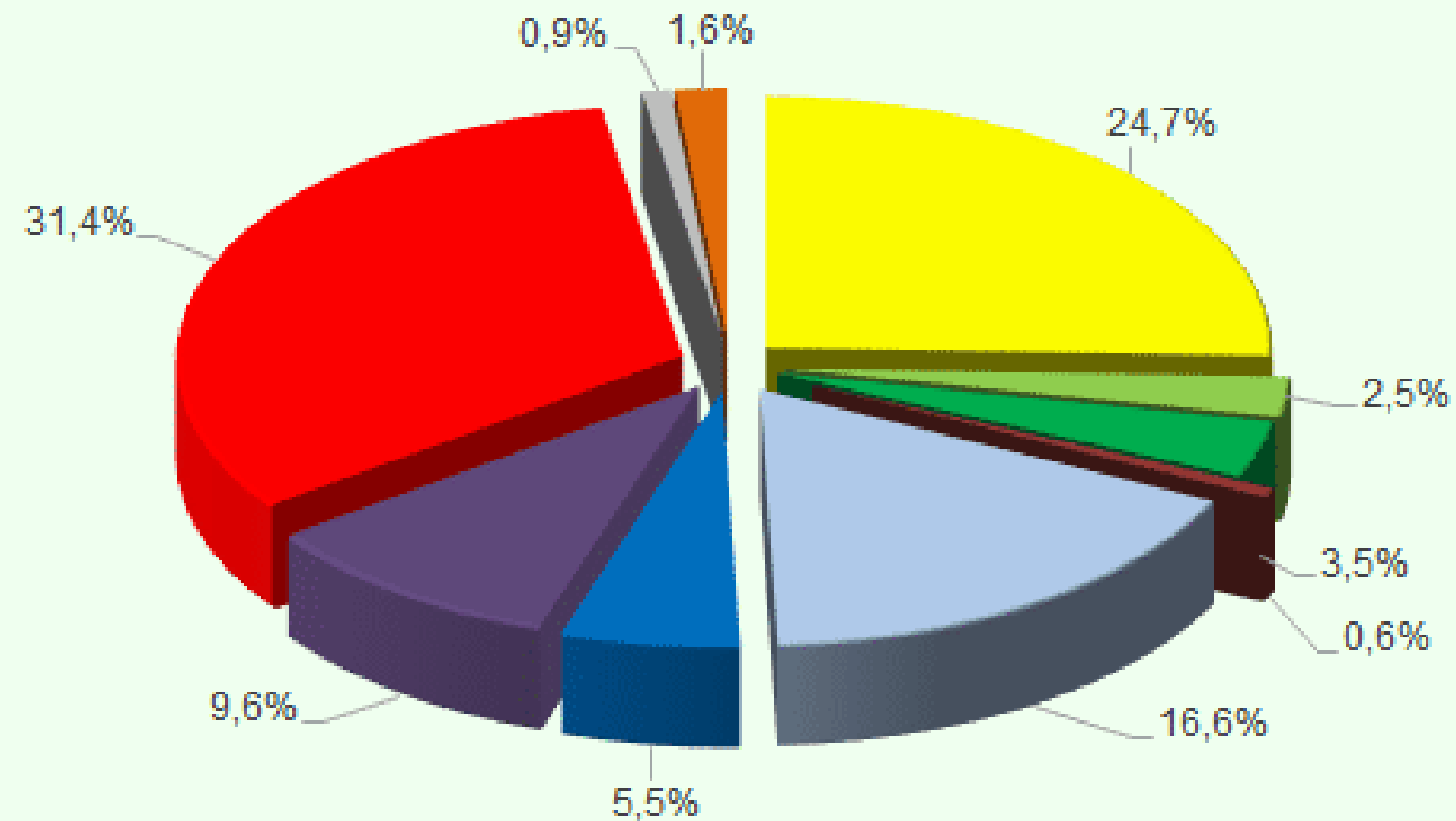
Значний потенціал сільського господарства створює перспективи для розвитку харчової промисловості



Промисловість



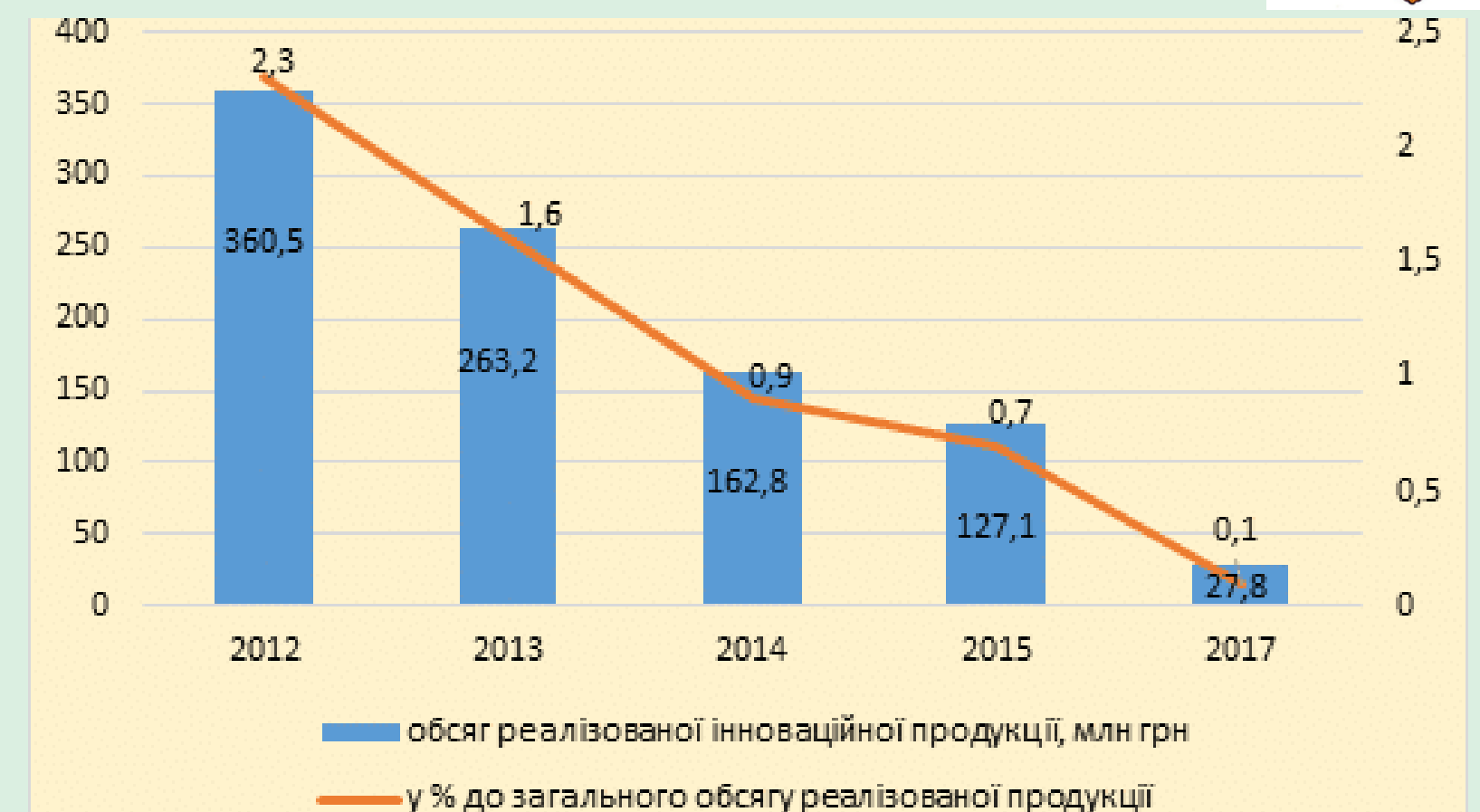
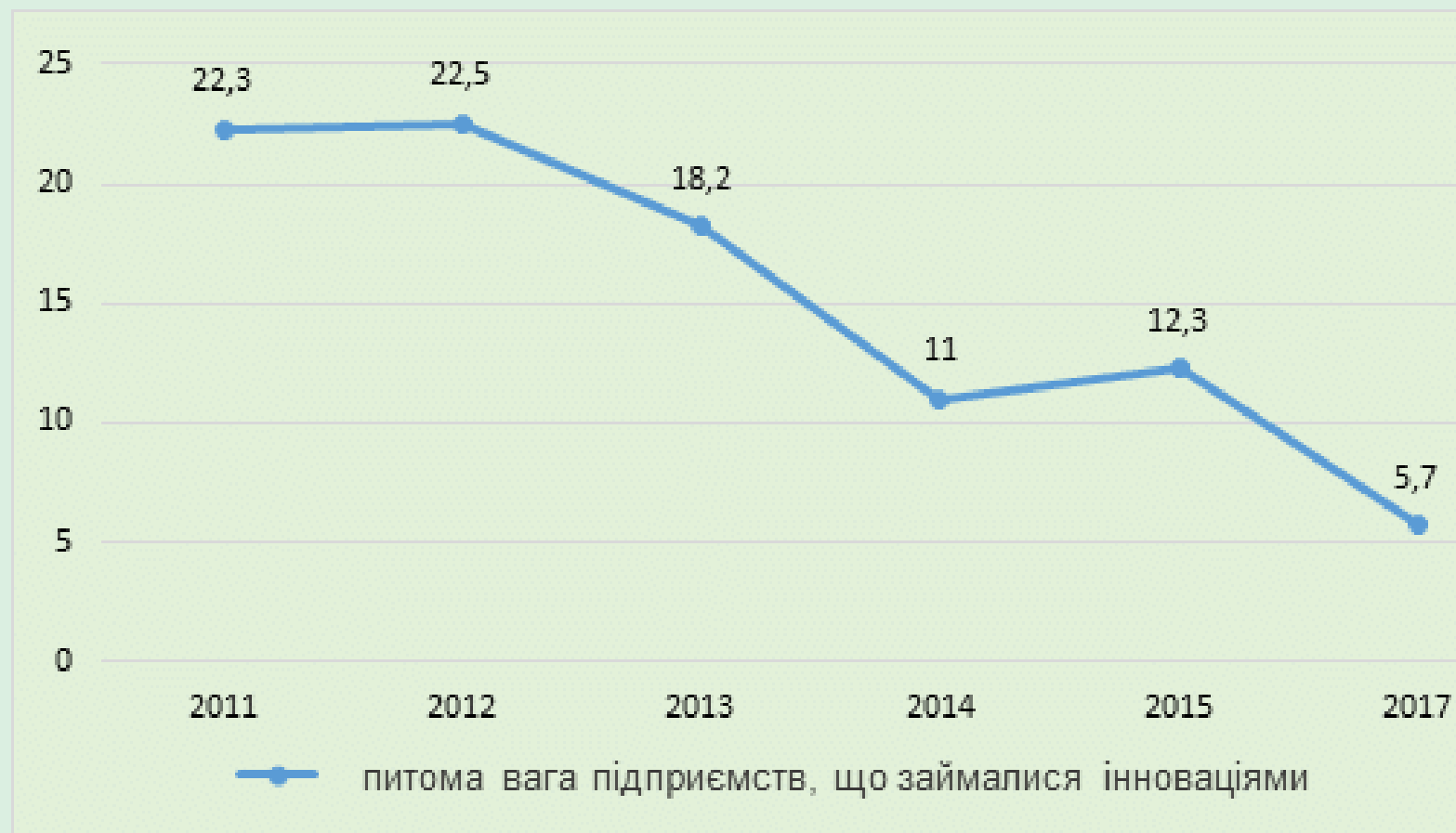
Хмельниччина забезпечує 1,8% реалізованої промислової продукції України



- Виробництво харчових продуктів, напоїв і тютюнових виробів
- Текстильне виробництво, виробництво одягу, шкіри, виробів зі шкіри та інших матеріалів
- Виготовлення виробів з деревини, паперу та поліграфічна діяльність
- Виробництво хімічних речовин і хімічної продукції
- Виробництво гумових і пластмасових виробів, іншої неметалевої мінеральної продукції
- Металургійне виробництво, виробництво готових металевих виробів, крім виробництва машин та устаткування
- Машинобудування, крім ремонту і монтажу машин і устаткування
- Постачання електроенергії, газу, пари та кондиційованого повітря
- Водопостачання; каналізація, поводження з відходами
- Добувна промисловість і розроблення кар'єрів



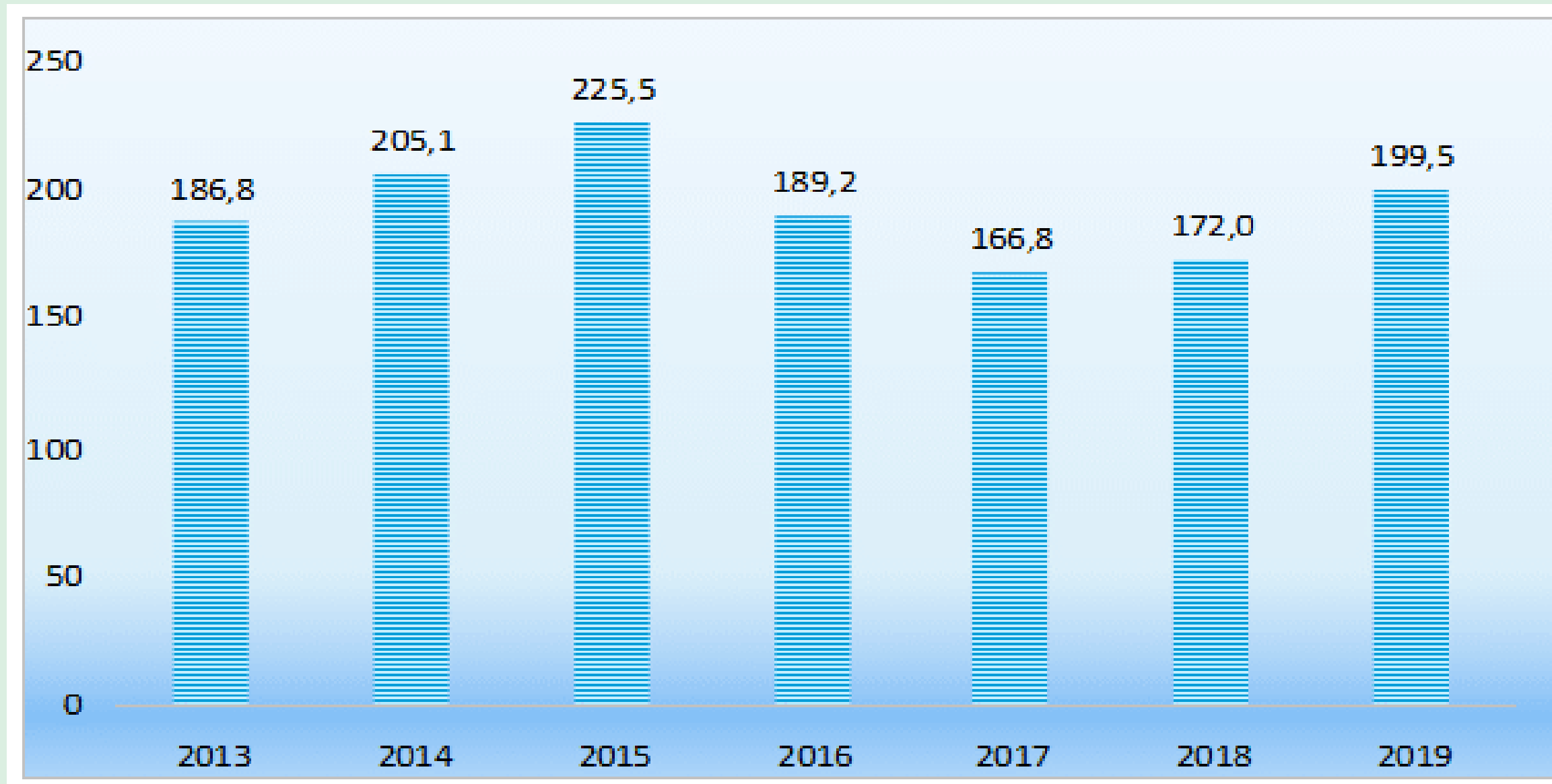
Інноваційна діяльність



Найбільш інноваційно активними були підприємства переробної промисловості



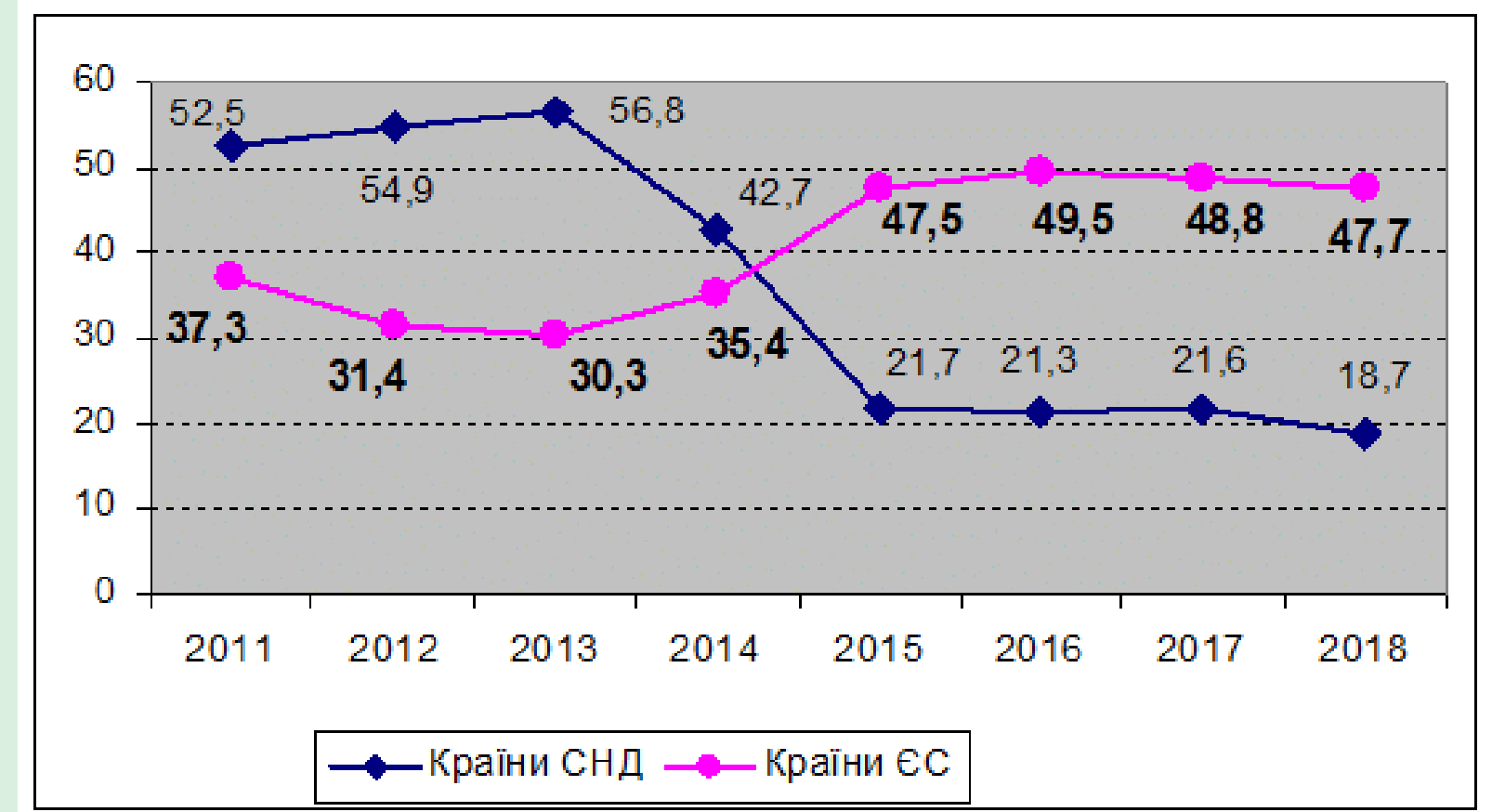
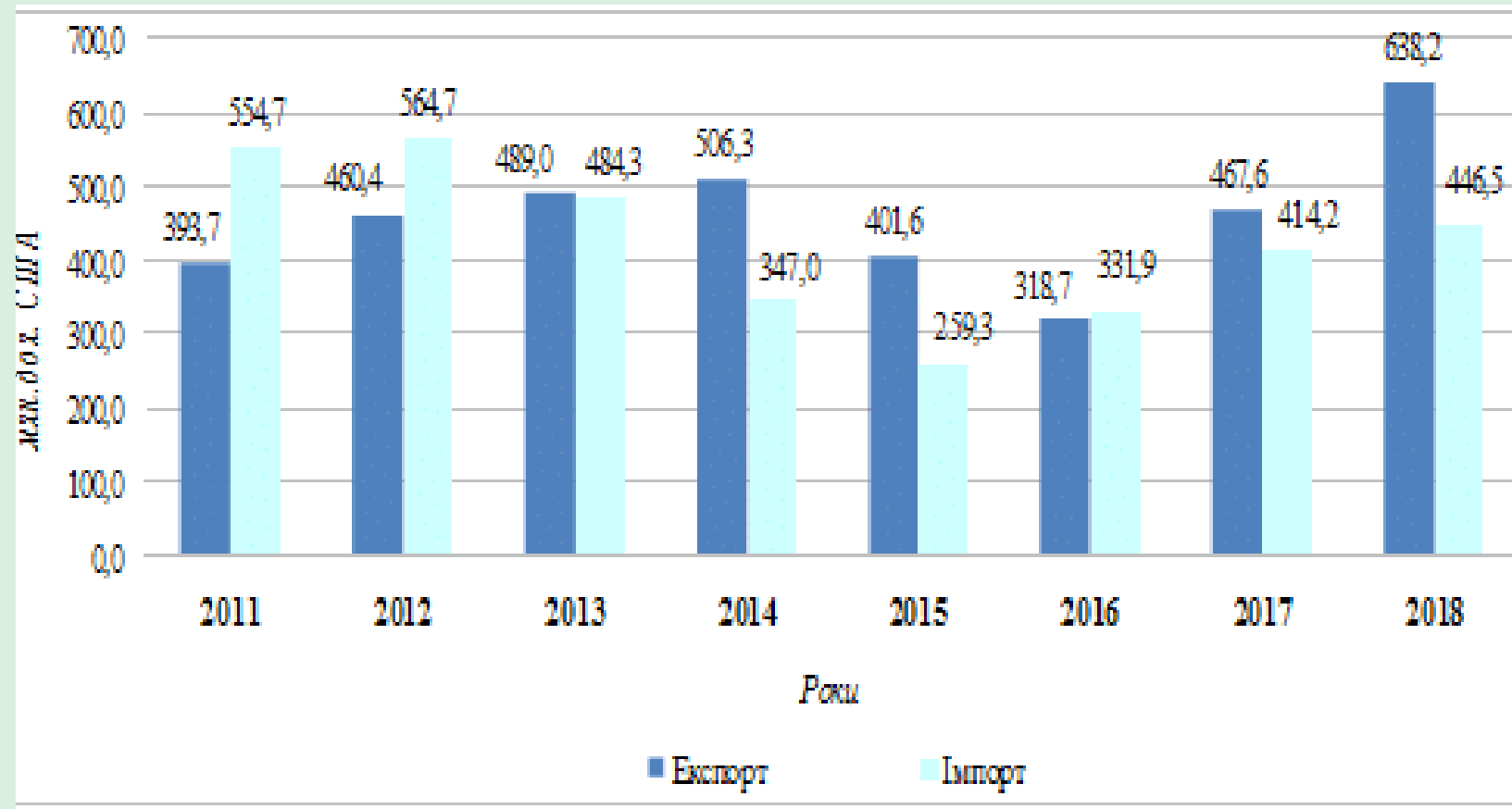
Інвестиційна діяльність



З країн Європейського Союзу залучено більше 94% іноземних інвестицій.
П'ятірка країн-інвесторів - Нідерланди, Польща, Кіпр, Німеччина, Ізраїль



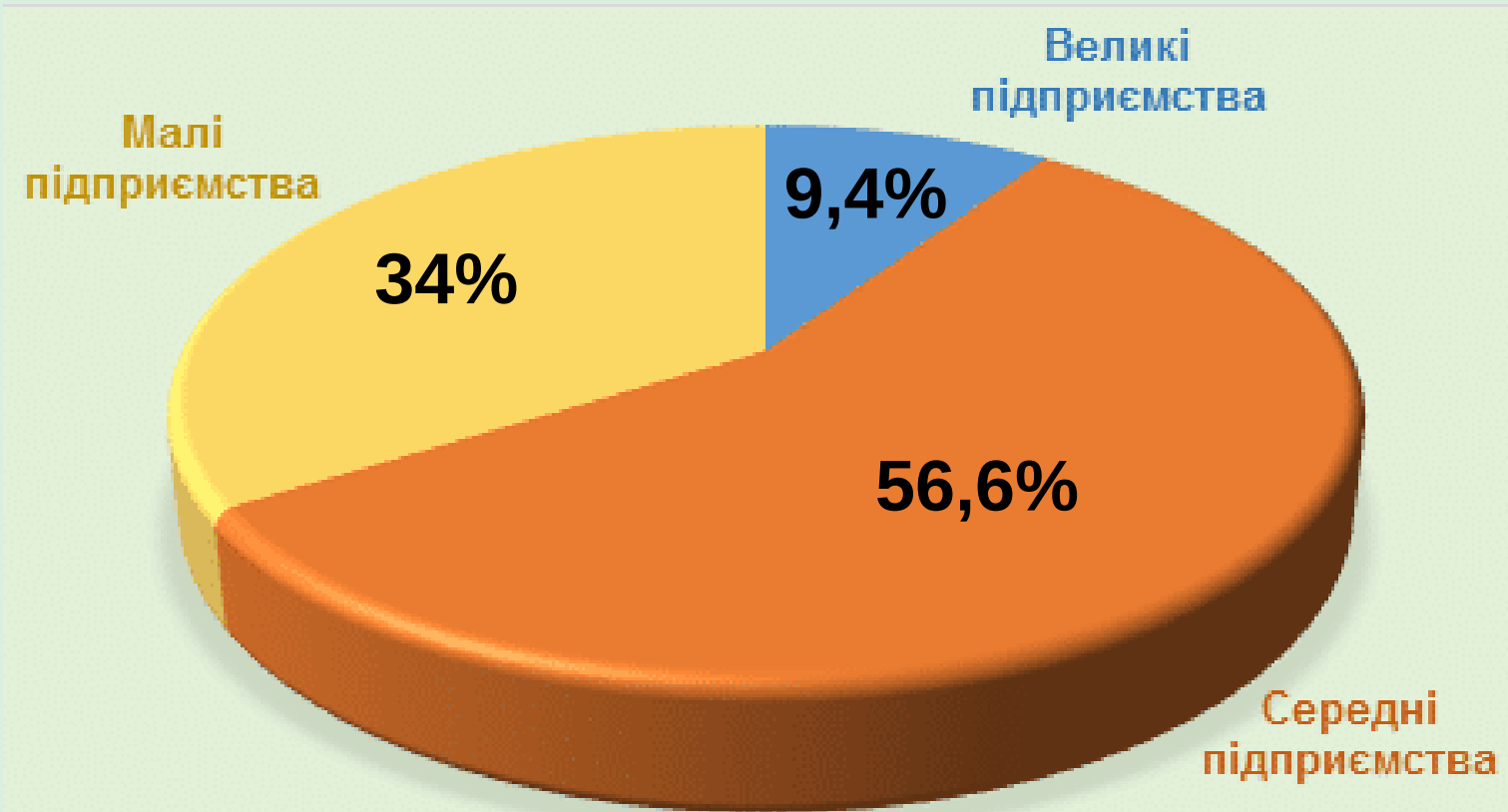
Зовнішньоекономічна діяльність



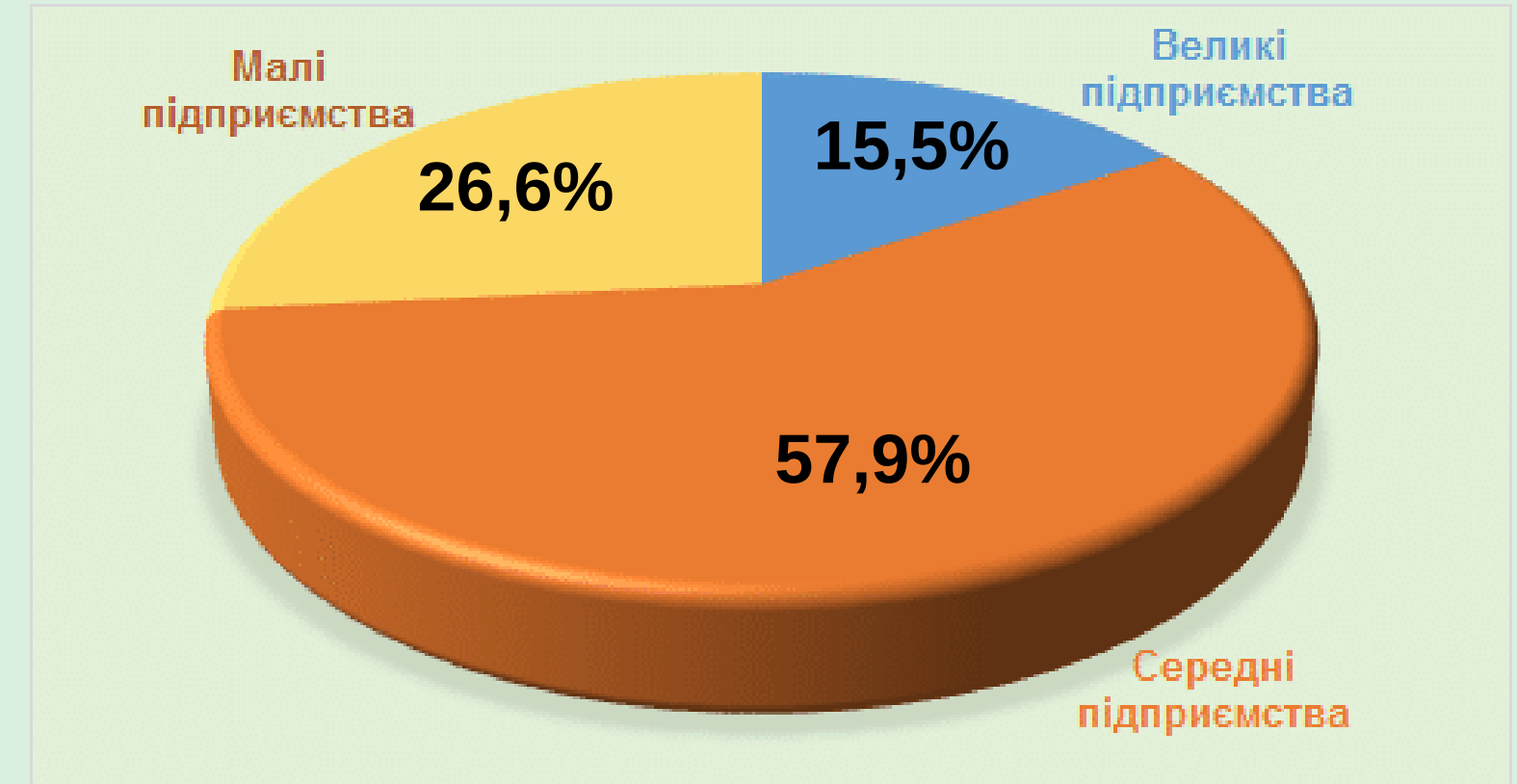
Головними товарними групами області є:
експорт – продукти рослинного та тваринного походження, машини, обладнання;
імпорт – машини, обладнання, пластмаси, полімерні матеріали та транспортні засоби



Підприємництво



Частка зайнятих працівників в економіці регіону

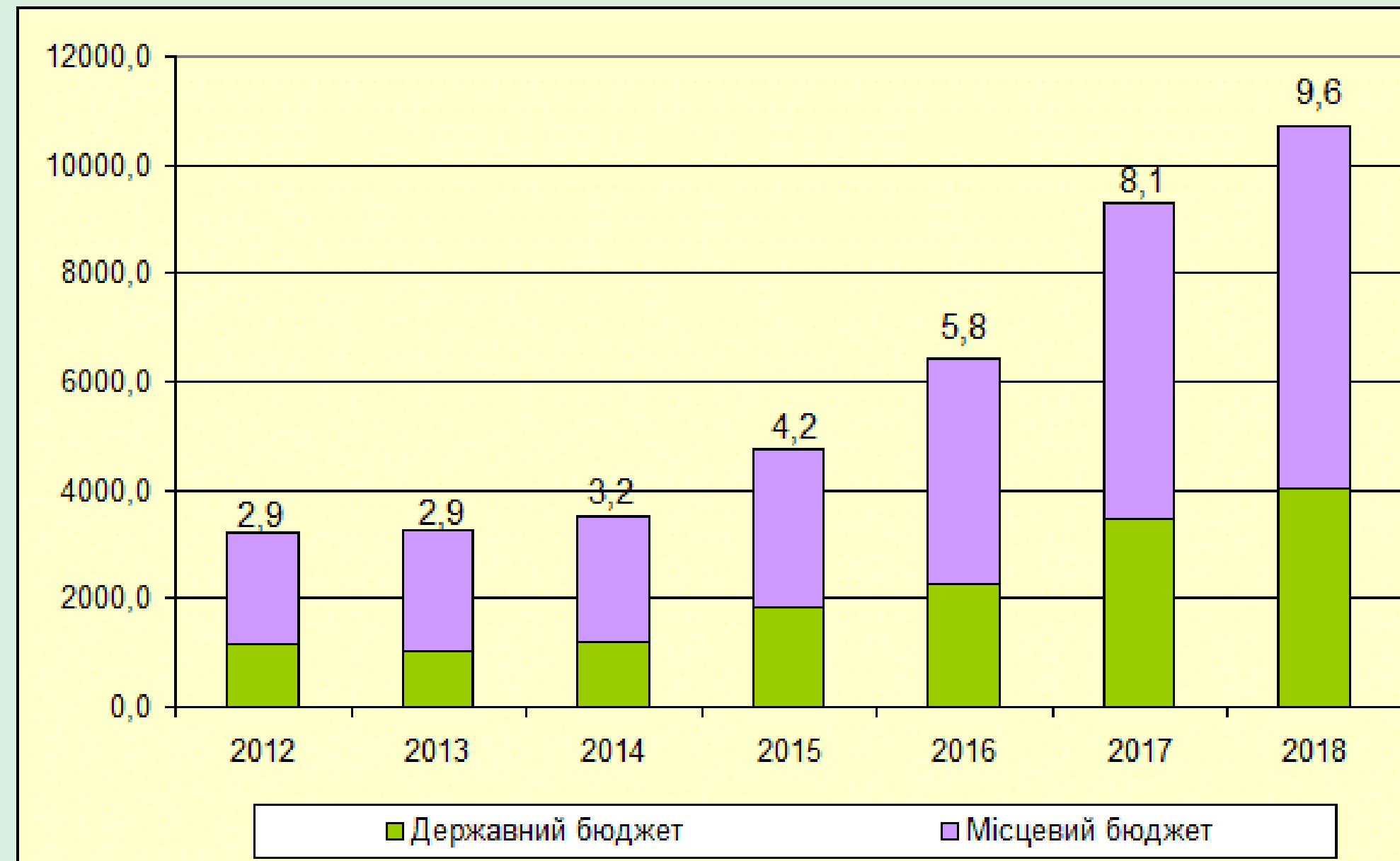


Обсяг реалізованої продукції підприємствами

Пріоритетною сферою діяльності суб'єктів малого і середнього підприємництва області є торгівля та сфера послуг



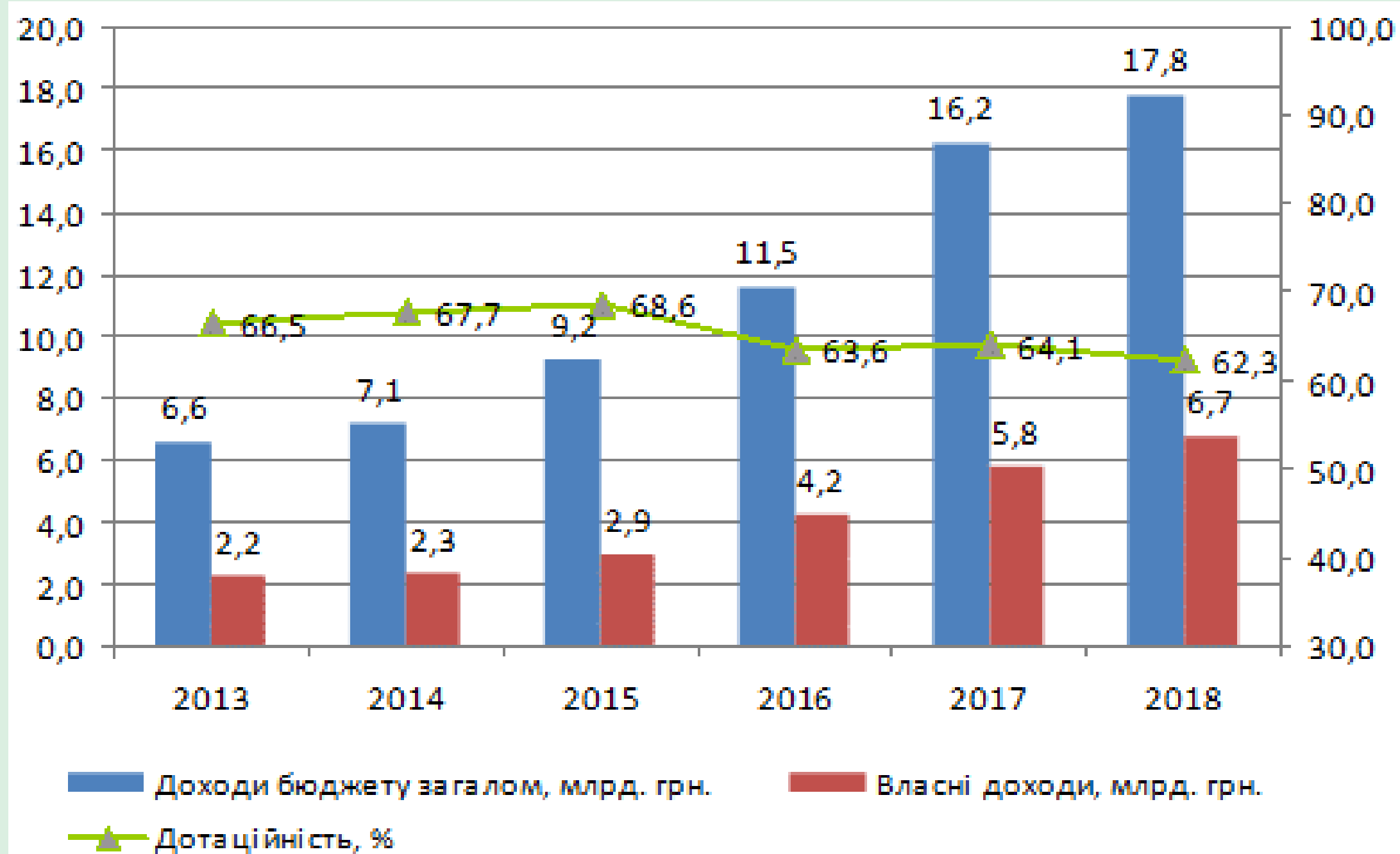
Фінансово-бюджетна сфера



Бюджетоформуючі галузі економіки - сільське господарство, лісове господарство та рибне господарство, державне управління й оборона; обов'язкове соціальне страхування, переробна промисловість, оптова та роздрібна торгівля



Дотаційність бюджету

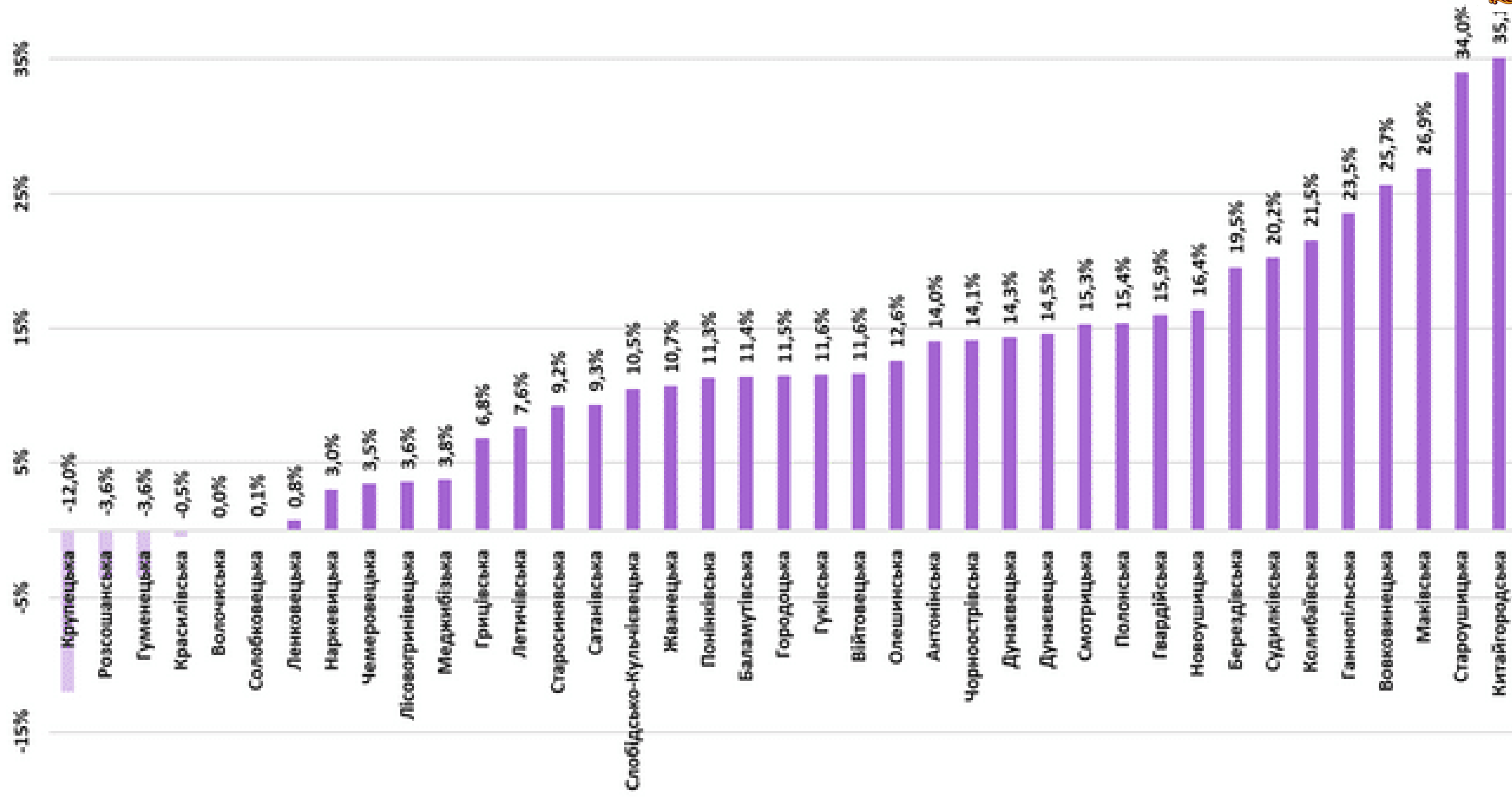


Серед ОТГ області 34 громади отримують з державного бюджету базову дотацію, 4 перераховують реверсну дотацію



Показник 2 Рівень дотаційності бюджетів

(питома вага базової (+)/ реверсної (-) дотації у доходах), (%)

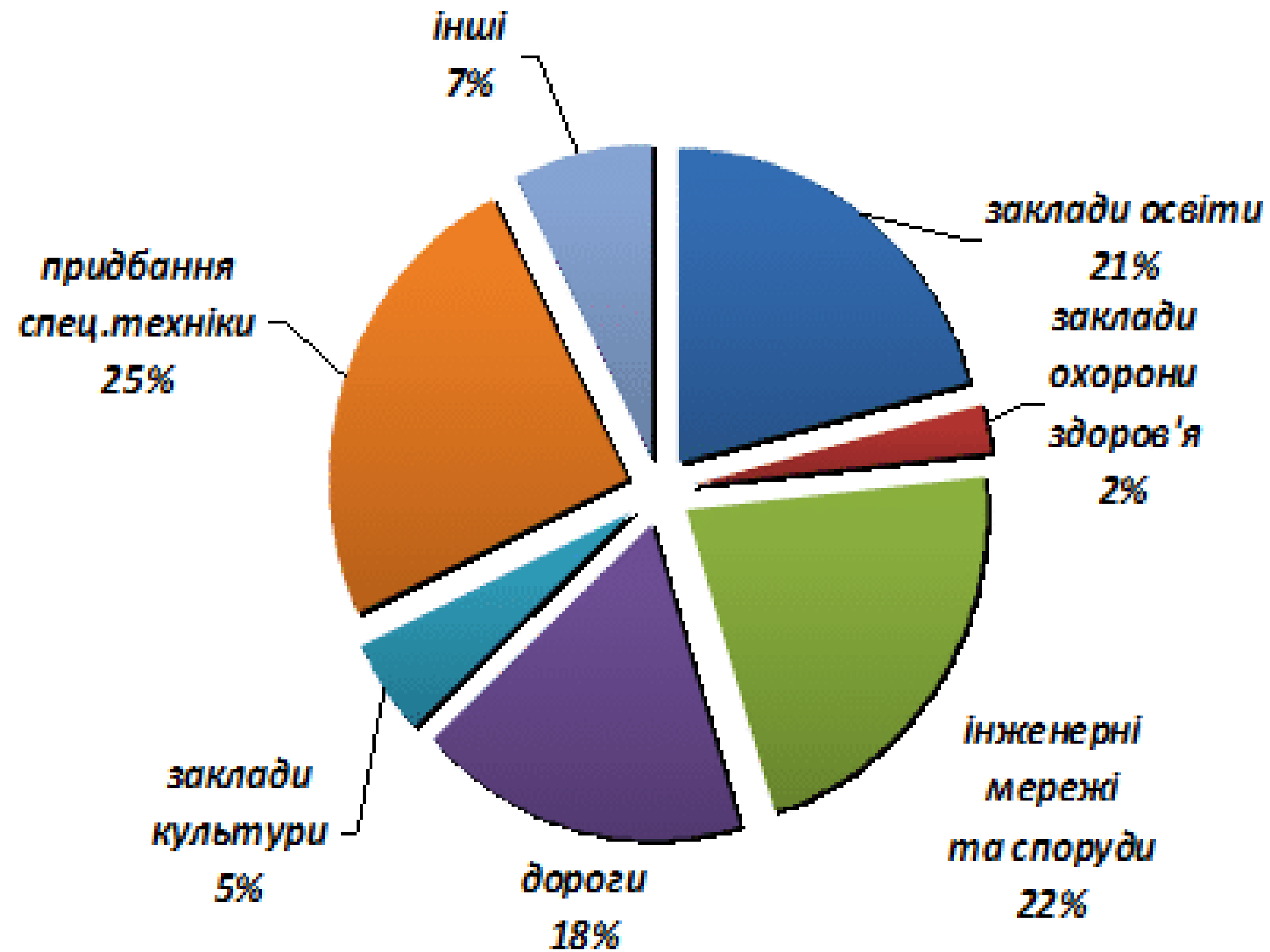




Державна підтримка розвитку регіону



Реалізовано проекти у соціально-культурній та житлово-комунального господарства сфері на загальну суму 2,0 млрд грн

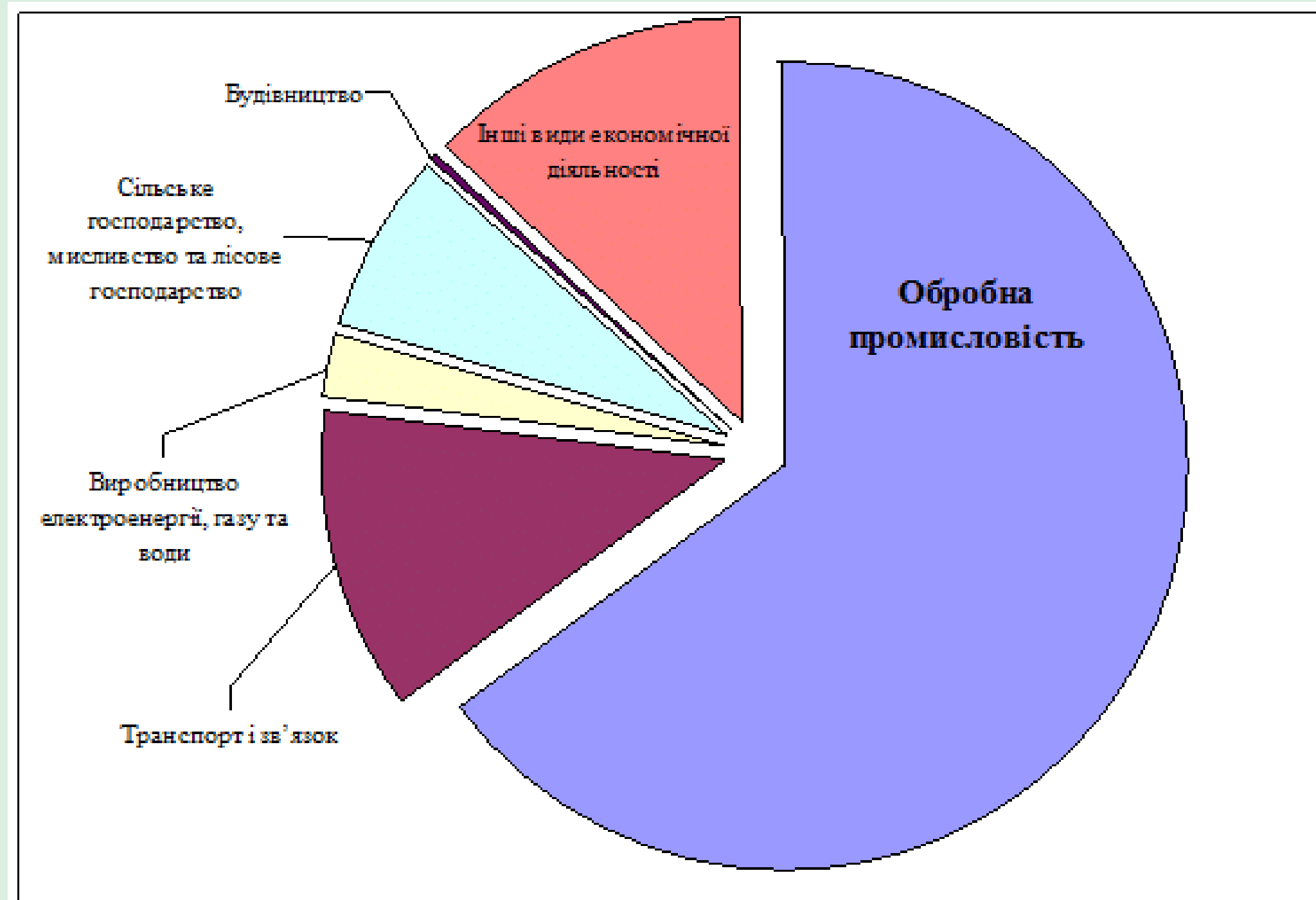




Екологічний профіль



Хмельницька область належить до регіонів України із задовільною екологічною ситуацією





Екологічний профіль



Найбільш вагомим фактором забруднення навколишнього природного середовища і негативного впливу на здоров'я людей є відходи





Дякую за увагу!